

Servicios Técnicos

Weagil Estuardo Véliz Casasola
6a. Calle 13-38, La Brigada, Zona 7 de Mico
Guatemala, Guatemala.
NIT: 787102-3

FACTURA DE PEQUEÑO
CONTRIBUYENTE


Nº 00009 SERIE "B"

NO GENERA DERECHO A CREDITO FISCAL

	DIA	MES	AÑO
GUATEMALA,	31	05	2013

NOMBRE: Dirección General del Patrimonio Cultural y Natural NIT: 337851-9

DIRECCIÓN: 12 Avenida 11-11 Zona 1 TEL: 2250-0849

CANT.	DESCRIPCIÓN	VALOR
	Honorarios por servicios Técnicos Profesionales prestados en el Departamento de Conservación y Rescate de sitios Arqueológicos Prehispánicos de la Dirección General del Patrimonio Cultural y Natural correspondiente al mes de Mayo de 2013, según Contrato Administrativo No. 1230-2013 y Acuerdo Ministerial No. 254-2013. CANCELADO 	Q4,100.00
TOTAL EN LETRAS: Cuatro mil cien quetzales con 00/100		TOTAL Q. 4,100.00

Impresora Lyl. NIT: 438895-8 Tel.: 2432-8461, Autorizado Según Resolución 2012-5-1006-544 de fecha 29/11/2012 del 01 al 50 SAT

ORIGINAL: Cliente - DUPLICADO: Contabilidad

Licenciada
Rosa María Chan Guzmán
Viceministra del Patrimonio Cultural y Natural
Su Despacho

Estimada Licenciada:


De la manera más atenta me dirijo a usted con el propósito de presentarle mi informe de actividades mensuales conforme a lo estipulado en el **Contrato Administrativo por Servicios Técnicos Profesionales Número 1230-2013** aprobado mediante el **Acuerdo Ministerial Número 254-2013**, correspondiente al mes de **MAYO** del presente año, y para el cobro de mis honorarios estoy presentando la **factura número de serie "B" y correlativo 00009**

Actividades Realizadas:

1. Excavación de tres pozos de sondeo en el patio sur, en los cuales se descubrió un Chultun, en la Acrópolis Oeste del sitio arqueológico Naranjo Sa'al.
2. Finalización de excavación y liberación de escombros de la fachada Sur, de la Estructura A-5 en la Acrópolis Oeste del Sitio arqueológico Naranjo Sa'al.
3. Realización de retícula, con teodolito y cinta métrica, para excavar pozos de sondeo en el patio sur de la Acrópolis Oeste, del Sitio Arqueológico Naranjo Sa'al
4. Descubrimiento de piso estucado de última etapa constructiva del patio sur de la Acrópolis Oeste, del Sitio Arqueológico Naranjo Sa'al.
5. Delimitación de Jambas, Vano y Escalinatas de Acceso localizadas en la Fachada Norte de la Estructura A-5, en la Acrópolis Oeste del Sitio Arqueológico Naranjo Sa'al.

Resultados Obtenidos:

1. Se excavaron 6.75 Metros cuadrados, divididos en tres pozos de sondeo de 1.50 m, por 1.5 m, 3 niveles estratigráficos llegando a la roca madre, dentro de la caliza los mayas excavaron una oquedad denominada Chultun.



2. En esta unidad se liberaron 11.25 metros cuadrados de derrumbe y relleno constructivo en la fachada sur-central y sur este, de la Acrópolis Oeste. Se descubrió por completo el talud tablero y el piso de la última etapa constructiva.




3. Se realizo una reticula con un total de 16.50 metros de ancho por 19.50 metros de largo, cada pozo de sondeo se elaboro de 1.5 m, de largo por 1.5 m, de ancho, obteniendo un total de 339 pozos de sondeo dentro del patio sur de la Acrópolis Oeste.



4. En esta unidad se excavaron 2.25 metros cuadrados de demurbe y relleno dentro del patio sur en la Acrópolis Oeste. Se descubrió parte del piso el cual presenta erosión.



5. En esta unidad se excavaron 15.75 metros cuadrados, en un total de 7 pozos de sondeo, donde se delimito jambas, vano y escalinatas de acceso en la fachada norte de la Acrópolis Oeste.



Weagli Estuardo Veliz Casasola

Yajaira Hernández Veliz
Coordinadora Administrativa
Departamento de Conservación y Rescate
de Bienes Arqueológicos Prehistóricos
IDAFH-PUNEN